



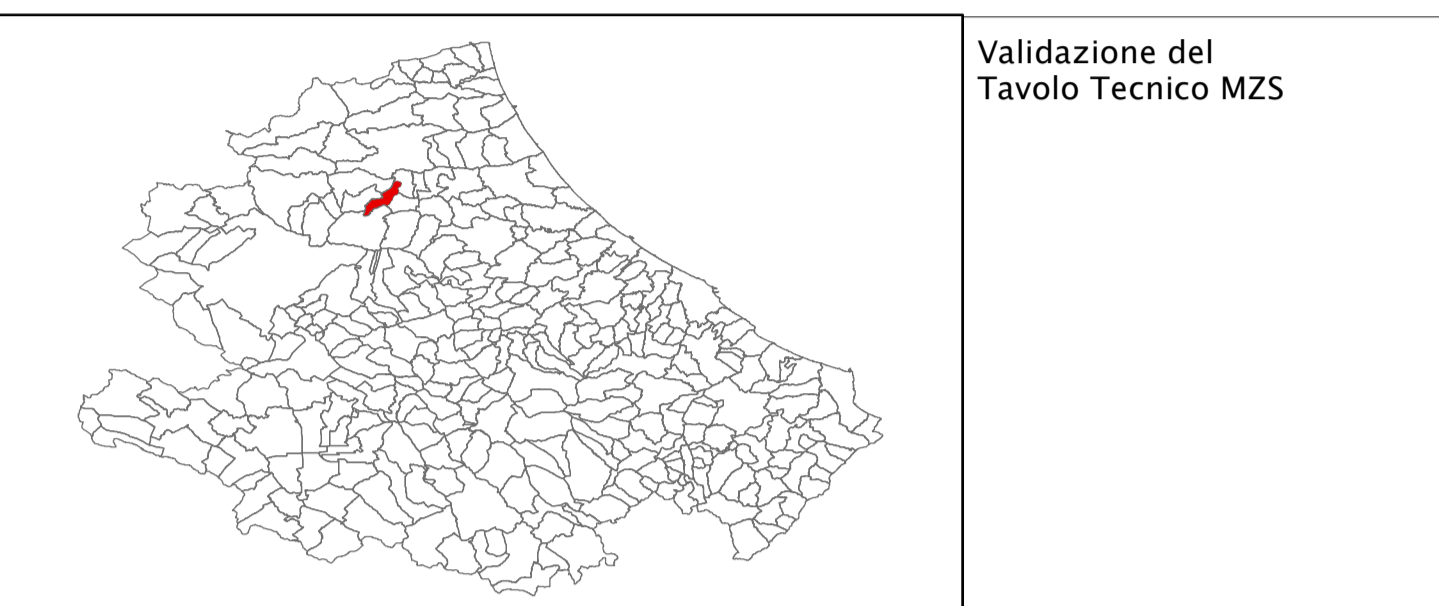
Attuazione dell'Art.11 della Legge 24 Giugno 2009, n. 77  
Attività di Prevenzione del Rischio Sismico – Microzonazione Sismica del Territorio Regionale  
Progetto Cofinanziato con Fondi Comunitari POR-FESR Abruzzo – 2007-2013 Asse IV – Attività IV 3.1

## MICROZONAZIONE SISMICA

### Carta delle microzone omogenee in prospettiva sismica – Tavola 3

SCALA 1:5.000  
Base topografica: CTR 1:5.000 fornita dal Servizio Cartografico della Regione Abruzzo – Sistema di Riferimento Geografico ICGS 1984 Fuso 33N


REGIONE ABRUZZO  
Comune di Colledara (TE)



Tecnico incaricato: Geol. Gaetano Crupi  
Collaboratore: Dott.Geol. Stefano Tucci

## Legenda


Zone stabili suscettibili di amplificazioni locali Zone stabili



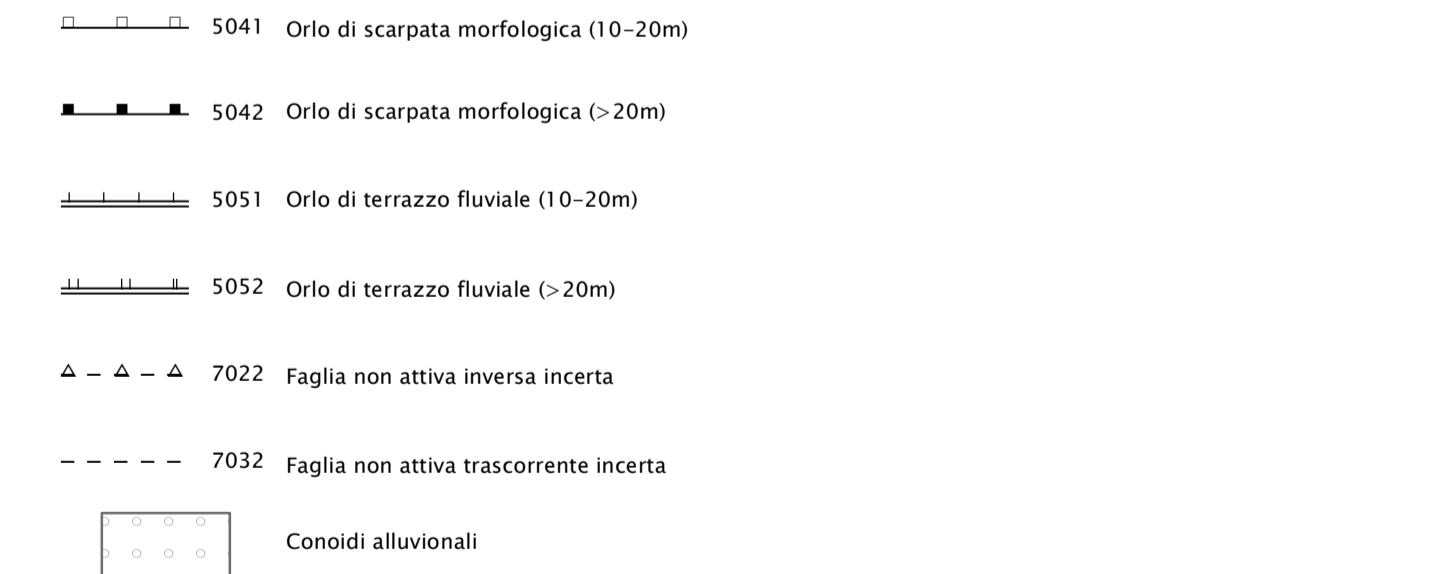
Zone suscettibili di instabilità



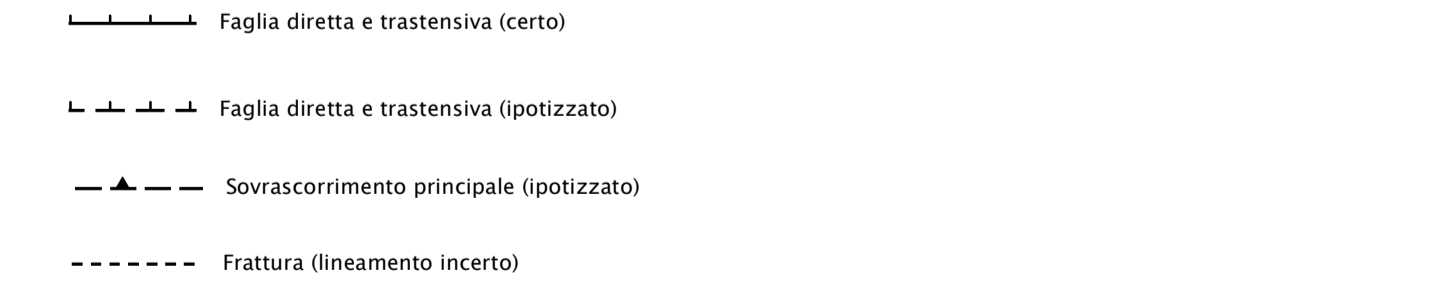
Caratteristiche Idrogeologiche



Forme di superficie e sepolte



Faglie attive e capaci



Punti di misura di rumore ambientale

