



PDR 2015  **COMUNE DI COLLEDARA**

Piano di Ricostruzione

Legge n. 77/2009 e Decreto del Commissario Delegato per la Ricostruzione n. 3/2010

AMBITO P3. CRETARA

Schede conoscitive Aggregati Edilizi ed Edifici Singoli

AMBITO P3. CRETARA

Schede conoscitive Aggregati Edilizi ed Edifici Singoli



Il Sindaco
Manuele TIBERII

Il Segretario Comunale
dott.ssa Serena TAGLIERI

I Responsabili Ufficio Sisma e Ricostruzione
Geom. Mauro DE FLAVIIS
Arch. Giuditta DI MARTINO

GRUPPO DI LAVORO

Responsabile contrattuale

Urb. Raffaele GEROMETTA

Coordinamento attività

Arch. Carlo SANTACROCE
Arch. Rudi FALLACI

Pianificazione urbanistica

Urb. Laura GATTO
Urb. Fabio VANIN

Beni culturali

Arch. Simona GRECO
Geom. Marilida HALLIEV

Strutture edifici e rilievo del danno

Ing. Alessandro SANNA
Ing. Mauro PERINI

Progetti Guida

Arch. Domenico DIENI
Arch. Elisa SAMSA

MATE Engineering

Sede legale: Via San Felice, 21 - 40122 - Bologna (BO)
Tel. +39 (051) 2912911 Fax. +39 (051) 239714

Sede operativa: Via Treviso, 18 - 31020 - San Vendemiano (TV)
Tel. +39 (0438) 412433 Fax. +39 (0438) 429000

e-mail: mateng@mateng.it

Ambiente e paesaggio

Dott. Agr. Fabio TUNIOLI
Dott. For. Giovanni TRENTANOVI

Valutazione economico finanziaria piani e progetti

Arch. Emanuela BARRO
Urb. Daniele RALLO

Geologia e Idraulica

Dott. Geol. Gino LUCCHETTA
Ing. Lino POLLASTRI

Valutazione Ambientale

Ing. Elettra LOWENTHAL
Dott. Amb. Lucia FOLTRAN
Ing. Chiara LUCIANI

Partecipazione, economia e marketing territoriale

Dott. Paolo TREVISANI
Urb. Valeria POLIZZI

Sistema Informativo Territoriale

Urb. Lisa DE GASPER
Urb. Matteo LARESE GORTIGO

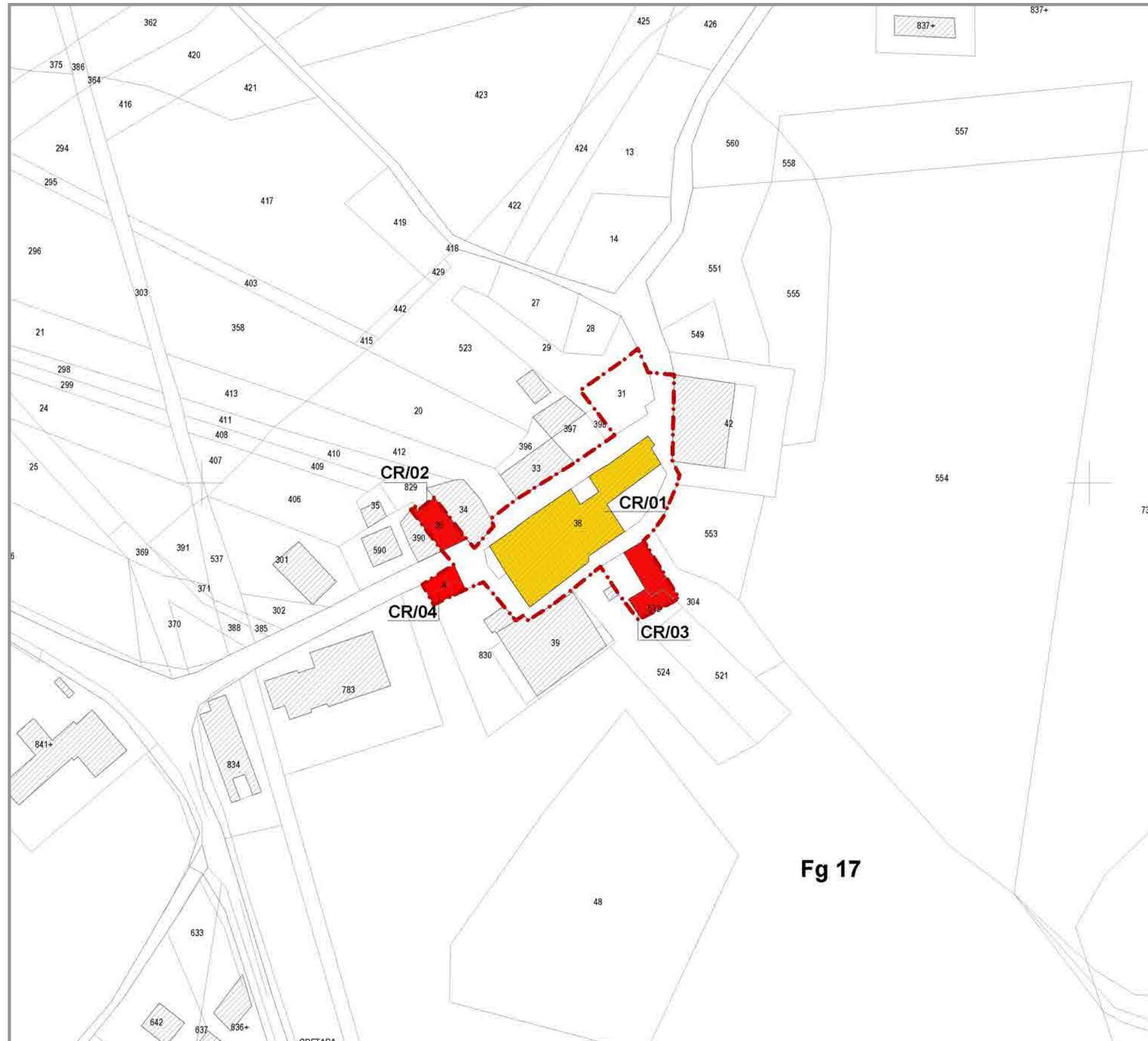


Fig 17



Schede Aggregati Edilizi/Edifici Singoli

Base cartografica Planimetria catastale

Modalità operative L'elaborato individua gli aggregati edilizi e gli edifici singoli, suddividendoli in edifici ed Unità Minime di Intervento (UMI). Gli elementi oggetto di verifica sono:

- consistenze
- esiti di agibilità
- destinazioni d'uso
- pregio/vincolo

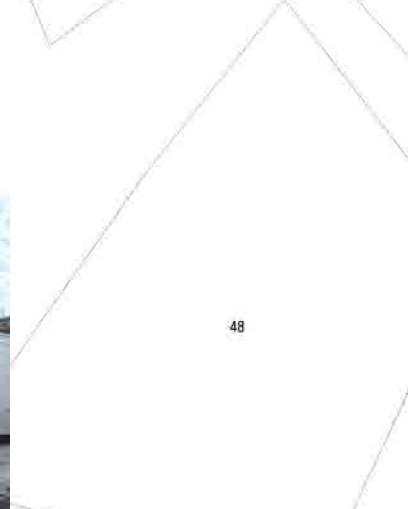
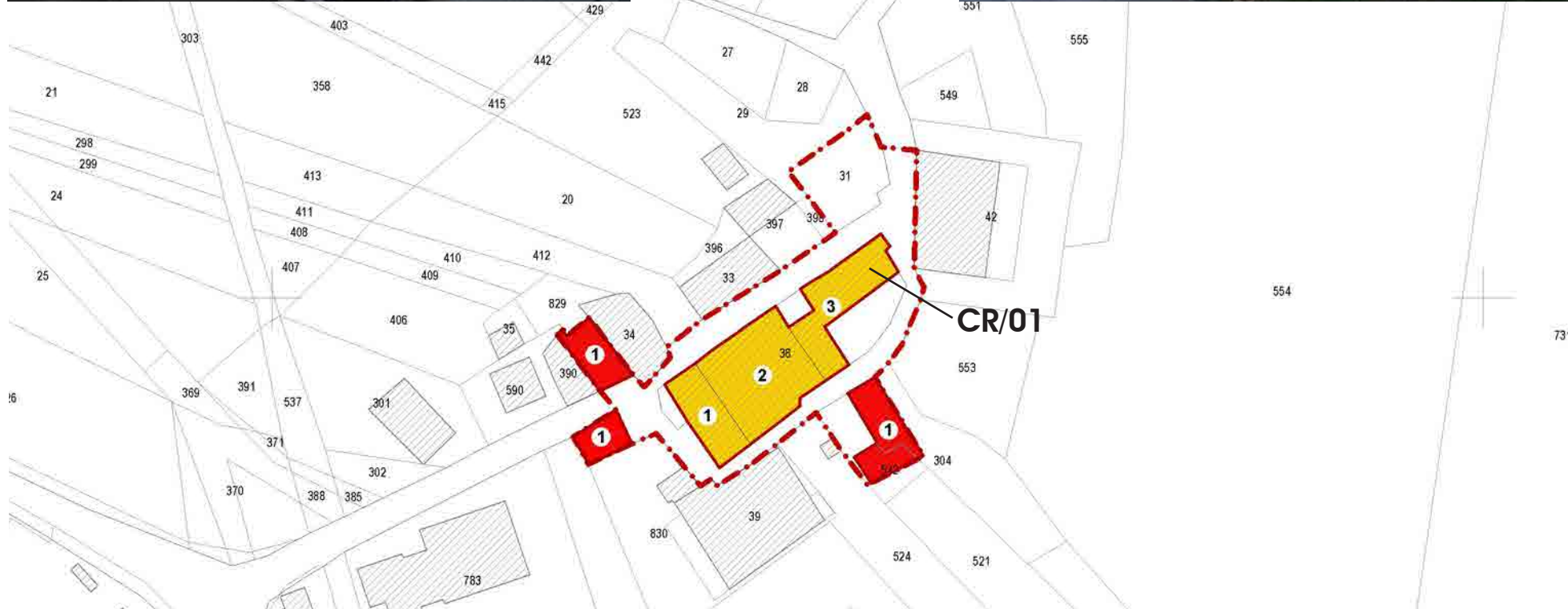
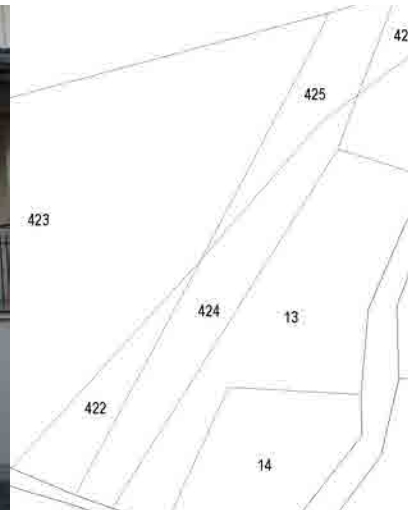
Sintesi Sono riconosciuti 1 Aggregato Edilizio (AE) e 3 Edifici Singoli (ES).

Inquadramento ortofoto



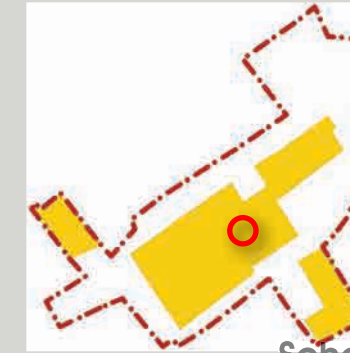
Schede Aggregati Edilizi ed Edifici Singoli
CASTIGLIONE DELLA VALLE

Schede conoscitive Aggregati Edilizi ed Edifici Singoli scala 1:1 000



Num.

0 1



Schede Aggregati Edilizi/Edifici Singoli

Foglio 17


Mappali 38

Consorzio costituito in data 20/10/2010 tra:

1) Bertini A.	6) Piccioni F.	11) Di Michele F.
2) Bertini L.	7) Di Giacobbe M.	12) Di Michele F.
3) Antenucci R.	8) Ciccantini M. A.	13) Di Michele L. L.
4) Verrassi A.	9) Di Michele A.	14) Timperii C.
5) Ciuca M.	10) Di Michele D.	15) Timperii G.
		16) Timperii M.

che rappresentano il 95,82% della superficie lorda complessiva coperta, pari a mq 1.128,83.

Inquadramento ortofoto



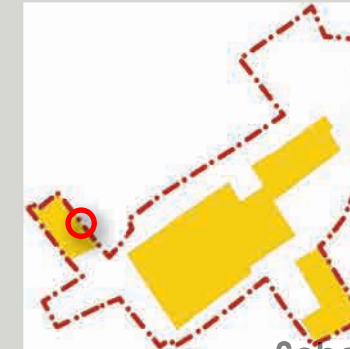
Schede Aggregati Edilizi ed Edifici Singoli
CASTIGLIONE DELLA VALLE

Schede conoscitive Aggregati Edilizi ed Edifici Singoli scala 1:1 000



Num.

0 2



Schede Aggregati Edilizi/Edifici Singoli

Foglio 17
Mappali 36
Consorzio -

5

Inquadramento ortofoto



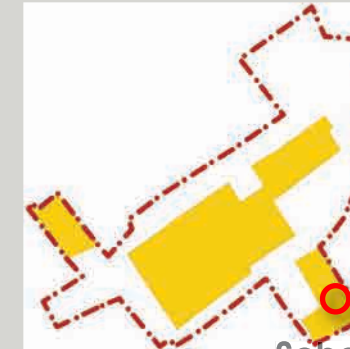
Schede Aggregati Edilizi ed Edifici Singoli
CASTIGLIONE DELLA VALLE

Schede conoscitive Aggregati Edilizi ed Edifici Singoli scala 1:1 000



Num.

0 3



Schede Aggregati Edilizi/Edifici Singoli

Foglio 17
Mappali 522, 304
Consorzio -

Inquadramento ortofoto



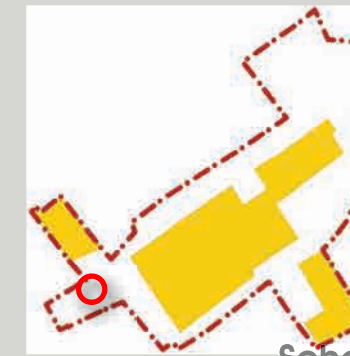
Schede Aggregati Edilizi ed Edifici Singoli
CASTIGLIONE DELLA VALLE

Schede conoscitive Aggregati Edilizi ed Edifici Singoli scala 1:1 000



Num.

0 4



Schede Aggregati Edilizi/Edifici Singoli

Foglio 17

Mappali A

Consorzio -

Inquadramento ortofoto



Schede Aggregati Edilizi ed Edifici Singoli
CASTIGLIONE DELLA VALLE